

# ÚZEMNÍ PLÁN NEVEKLOVICE

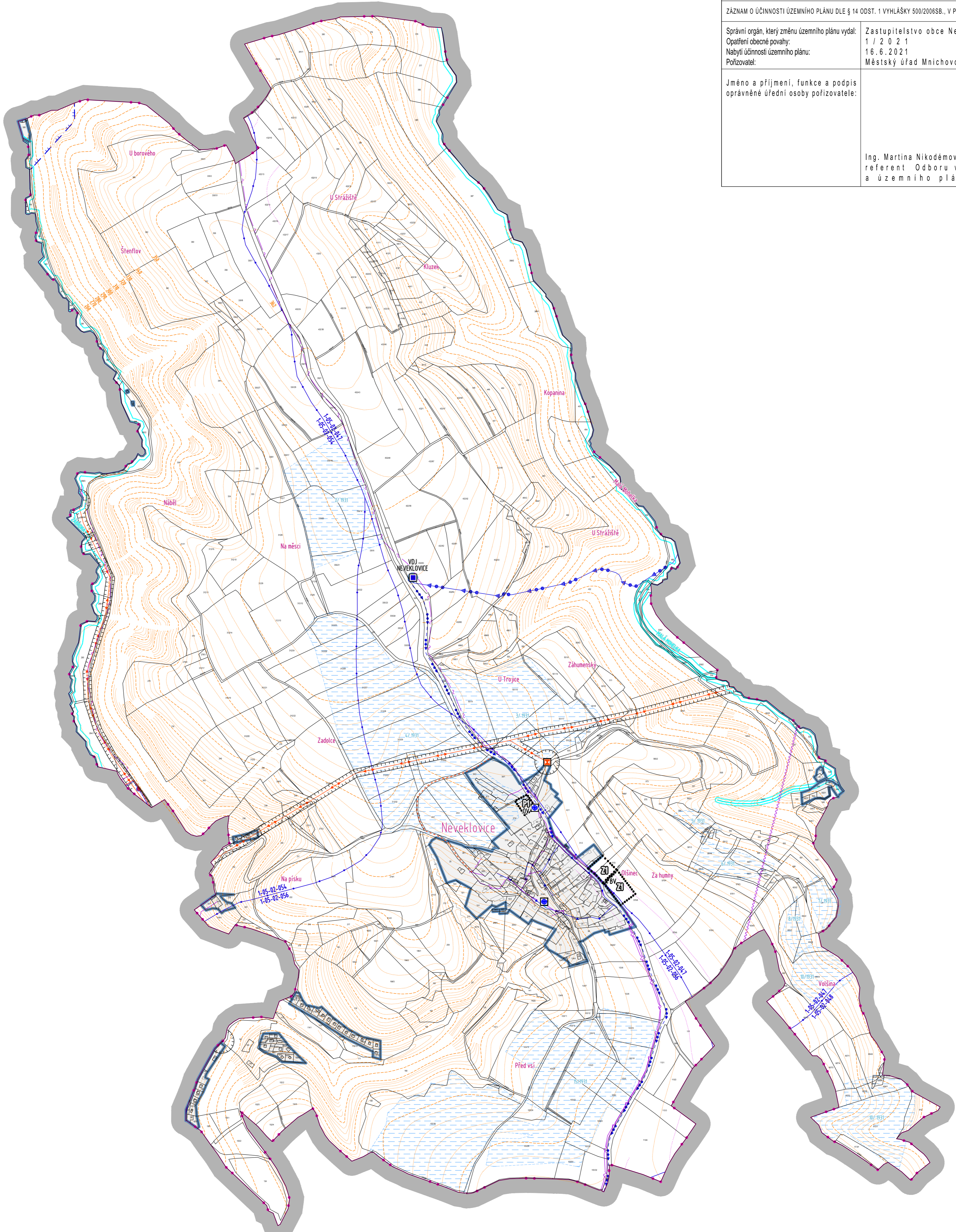

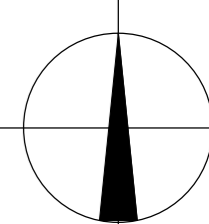
ZÁZNAM O ÚČINNOSTI ÚZEMNÍHO PLÁNU DLE § 14 ODS. 1 VYHLÁŠKY 500/2006SB., V PLATNÉM ZNĚNÍ

Správní orgán, který změnu územního plánu vydal: Zastupitelstvo obce Neveklovice  
 Opatření obecné povahy: 1 / 2 0 2 1  
 Nabytí účinnosti územního plánu: 16. 6. 2021  
 Pořizovatel: Městský úřad Mnichovo Hradiště

Jméno a příjmení, funkce a podpis oprávněné úřední osoby pořizovatele:

Ing. Martina Nikodémová odborný referent Odboru výstavby a územního plánování

V 5



## TECHNICKÁ INFRASTRUKTURA STAV ZMĚNA

	PŘÍVODNÍ VODOVODNÍ ŘÁD	
	MÍSTNÍ VODOVOD	
	VODOVOD NEVEKLOVICE	
	ZDROJ POŽÁRNÍ VODY	
	ZDROJ POŽÁRNÍ VODY II. STUPNĚ	
	OCHRANNÉ PÁSMO VODNÍHO ZDROJE II. STUPNĚ	
	VRCHNÍ VEDENÍ VN 22 kV VČETNĚ OCHRANNÉHO PÁSMÁ	10 m
	TRAFOSTANICE VČETNĚ OCHRANNÉHO PÁSMÁ	30 m
	TRASA VEŘEJNÉHO OSVĚTLENÍ	
	TRASA RADIOTELEFONNÍHO PAPRSKU (RR)	
	MÍSTNÍ SDĚLOVACÍ VEDENÍ	
	POVODÍ ROZVODNÍ	1-05-02-0470 MALÁ MOHELKA, 1-05-02-0560 ZÁBRDKA, 1-05-02-0590 ZÁBRDKA
	VODNÍ ÚTVARY POVRCHOVÝCH VOD	ZÁBRDKA, MALÁ MOHELNIČKA
	PÁSMO S OMEZENÍM VLASTNICKÝCH PRÁV K POZEMLKŮM	8 m OD BŘEHOVÉ ČÁRY
	VODNÍ ÚTVARY PODZEMNÍCH VOD	JIZERSKÁ KŘÍDA PRAVORBŘEŽNÍ CELÉ SPRÁVNÍ ÚZEMÍ OBCE
	INVESTICE DO PŮDY 8 ODVODOŇOVANÝCH PLOCH Z LET 1931	cca 47,46 ha

## LEGENDA STAV ZMĚNA

	HRANICE ŘEŠENÉHO ÚZEMÍ K.Ú. NEVEKLOVICE 661325	- 351,10 ha
	ZASTAVĚNÉ ÚZEMÍ	- 11,83 ha
	HRANICE KATASTRÁLNÍHO ÚZEMÍ NEVEKLOVICE	IC008 571997
	ZASTAVITELNÉ PLOCHY	Z1 - 0,53 ha
	PLOCHY PŘESTAVBY	P1 - 0,14 ha

# NEVEKLOVICE

ÚZEMNÍ PLÁN NEVEKLOVICE BYL SPOLUFINANCOVÁN Z PROSTŘEDKŮ MINISTERSTVA PRO MÍSTNÍ ROZVOJ

AUTOR		PROJEKTANT			
ing.arch. Jan Kosík - PROZIS Jana Pálková 1121 Mladá Boleslav IČO: 102 30 068 773 863 584 mail: kosik@prozis.cz, kozjan11@gmail.com		ing.arch. Jan Kosík - PROZIS Jana Pálková 1121 Mladá Boleslav IČO: 102 30 068 773 863 584 mail: kosik@prozis.cz, kozjan11@gmail.com			
KRAJ:	Středočeský	STAVEBNÍ ÚŘAD:	Mladá Boleslav	DATUM:	CERVEN 2021
INVESTOR:	obec NEVEKLOVICE			ČÁST:	VÝROK
NAZEV AKCE:	ÚZEMNÍ PLÁN NEVEKLOVICE			MEŘÍTKO:	1:5 000
				ZÁK. ČÍSLO:	AKCE 11/2019
				FORMÁT:	A4
OBSAH VÝKRESU				ČÍSLO VÝKRESU:	PÁRE
VÝKRES KONCEPCE TECHNICKÉ INFRASTRUKTURY				V 5	